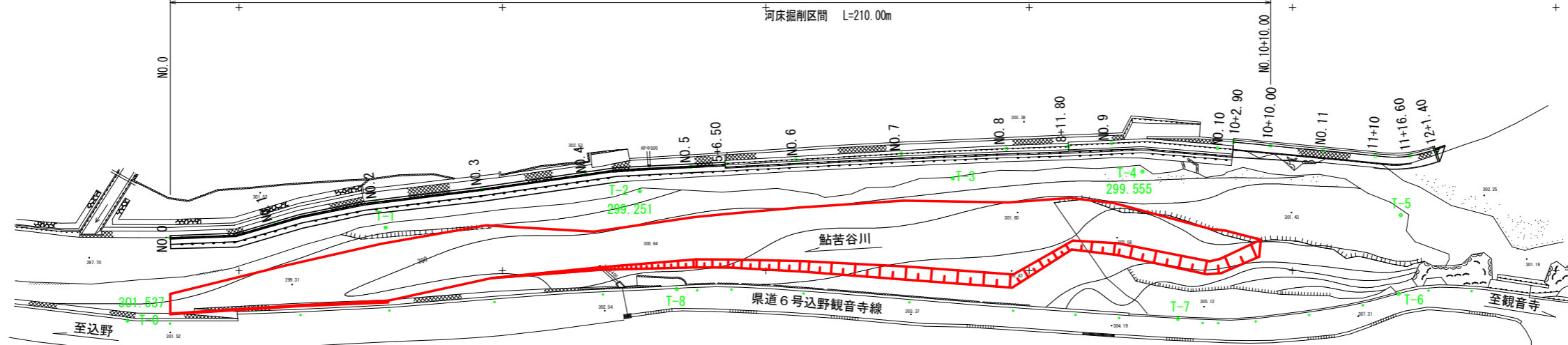


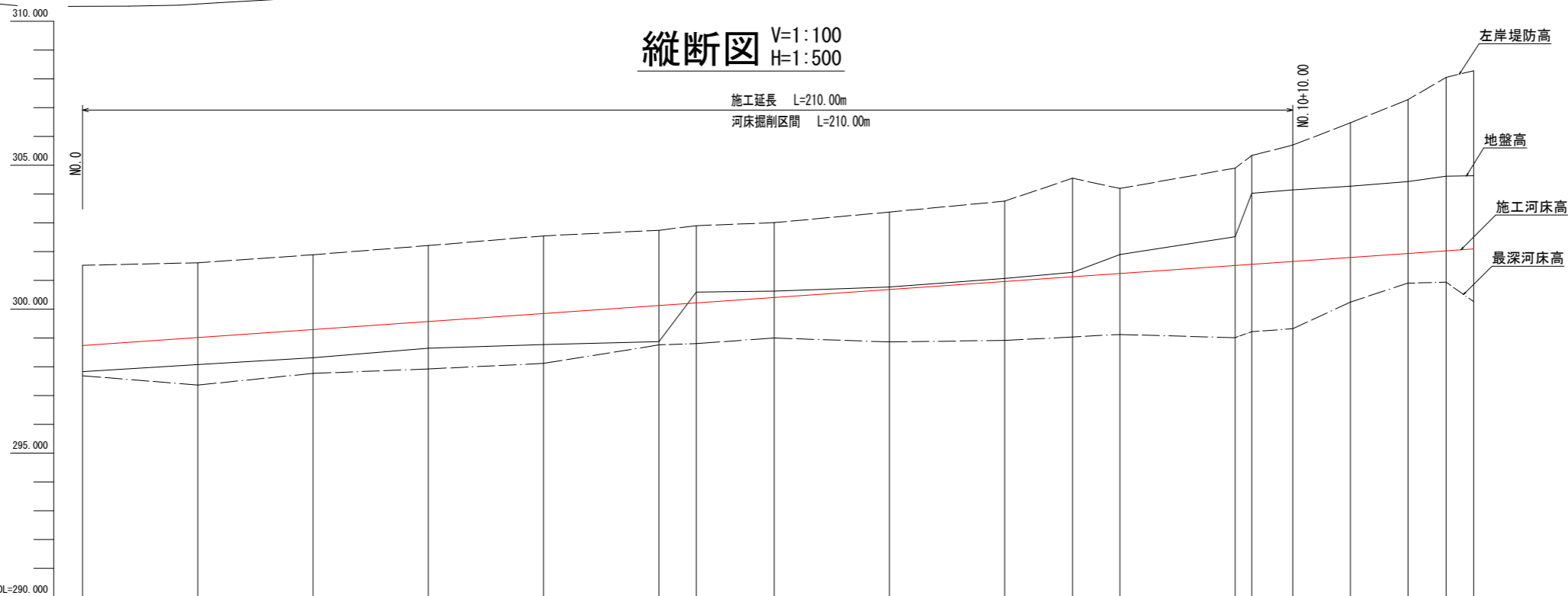
# 平面図 S=1:500

施工延長 L=210.00m  
河床掘削区間 L=210.00m



# 縦断図 V=1:100 H=1:500

施工延長 L=210.00m  
河床掘削区間 L=210.00m



点名	X座標	Y座標
T-0	117809.476	27821.173
T-8	117803.490	27716.897
T-1	117791.800	27772.165
T-2	117784.894	27723.895
T-3	117782.447	27664.489
T-4	117781.163	27628.499
T-5	117789.428	27579.453
T-6	117804.406	27579.835
T-7	117809.134	27621.757

点名	X座標	Y座標
NO. 0	117793.734	27813.026
NO. 1	117791.128	27793.340
NO. 2	117786.888	27773.819
NO. 3	117784.606	27753.949
NO. 4	117781.741	27734.157
NO. 5	117780.254	27714.226
5+6.50	117779.602	27707.727
NO. 6	117778.865	27694.273
NO. 7	117777.748	27674.304
NO. 8	117776.826	27654.325
8+11.80	117776.403	27642.561
NO. 9	117775.781	27634.378
NO. 10	117776.681	27614.243
10+2.90	117775.574	27611.217
10+10.00	117776.240	27604.170
NO. 11	117777.199	27594.216
11+10	117778.156	27584.261
11+16.60	117778.205	27577.650
NO. 12	117777.369	27574.207
12+1.40	117777.023	27572.849

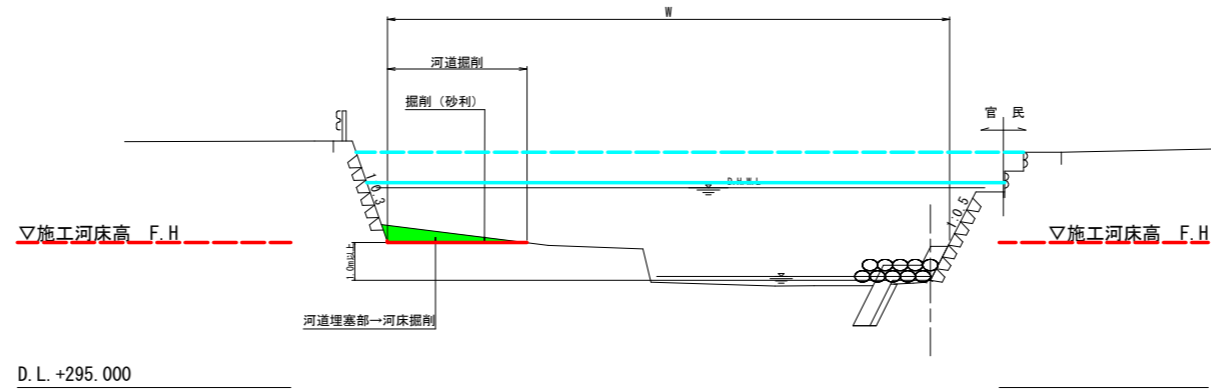
項目	NO. 0	NO. 1	NO. 2	NO. 3	NO. 4	NO. 5	NO. 6	NO. 7	NO. 8	NO. 9	NO. 10	NO. 11	NO. 12
施工河床勾配	1/71.781 L=241.400m												
施工河床高	298.734	299.013	299.291	299.570	299.848	300.127	300.406	300.684	300.963	301.242	301.520	301.799	302.077
左岸堤防高	301.521	301.610	301.890	302.209	302.544	302.740	303.004	303.374	303.751	304.191	304.900	305.474	306.280
最深河床高	297.686	297.365	297.771	297.924	298.117	298.759	298.905	298.999	298.863	299.122	299.010	300.248	300.259
地盤高	297.834	288.080	288.317	288.645	288.772	288.871	300.592	300.625	300.775	301.065	302.519	304.435	304.632
追加距離	0.000	20.000	40.000	60.000	80.000	100.000	106.500	120.000	140.000	160.000	200.000	230.000	241.400
点間距離	0.000	20.000	20.000	20.000	20.000	6.500	13.500	20.000	20.000	11.800	2.900	10.000	4.800
測点	NO. 0	NO. 1	NO. 2	NO. 3	NO. 4	NO. 5	NO. 6	NO. 7	NO. 8	NO. 9	NO. 10	NO. 11	NO. 12

## 実施設計図面

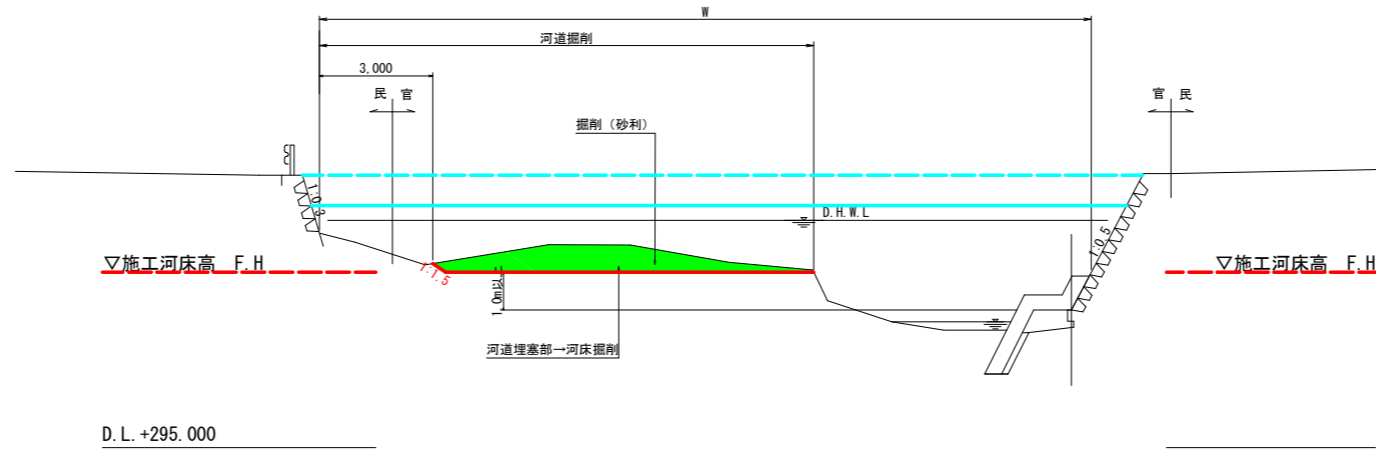
工事名	R1三土 鮎苔谷川 三・池田西山 河床掘削工事		
路線名等	鮎苔谷川		
工事箇所	三好市池田町西山		
図面名	平面図・縦断図		
縮尺	図示	図面番号	1/7
会社名			
事業者名	徳島県西部総合県民局 (三好)		

標準断面図 S=1:100

NO. 0  
GH=297.834  
FH=298.834



NO. 3  
GH=298.645  
FH=299.645



実施設計図面

工事名	R1三土 鮎谷川 三・池田西山 河道掘削工事		
路線名等	鮎谷川		
工事箇所	三好市池田町西山		
図面名	標準断面図		
縮尺	S=1:100	図面番号	2/7
会社名			
事業者名	徳島県西部総合県民局 (三好)		

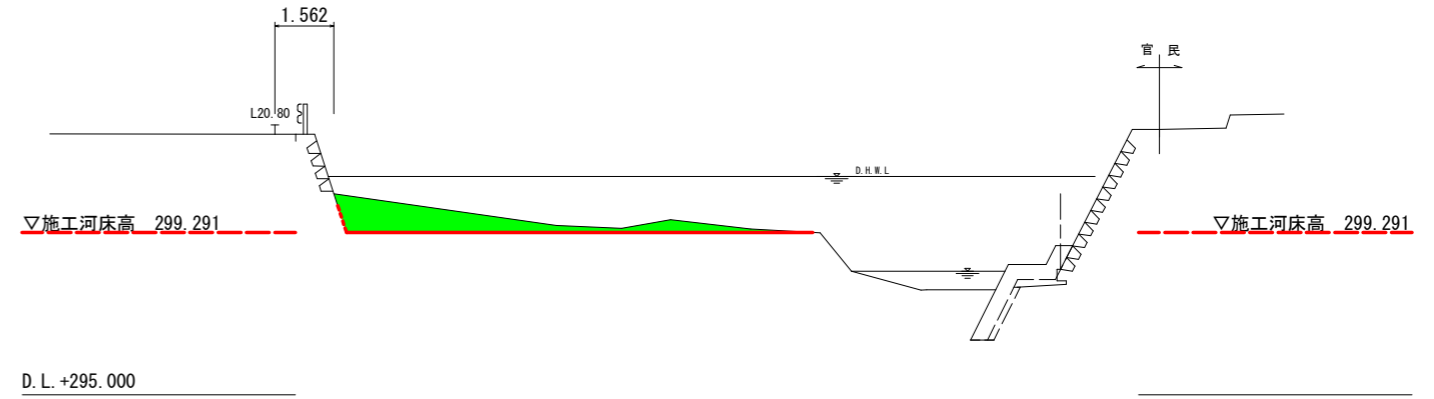
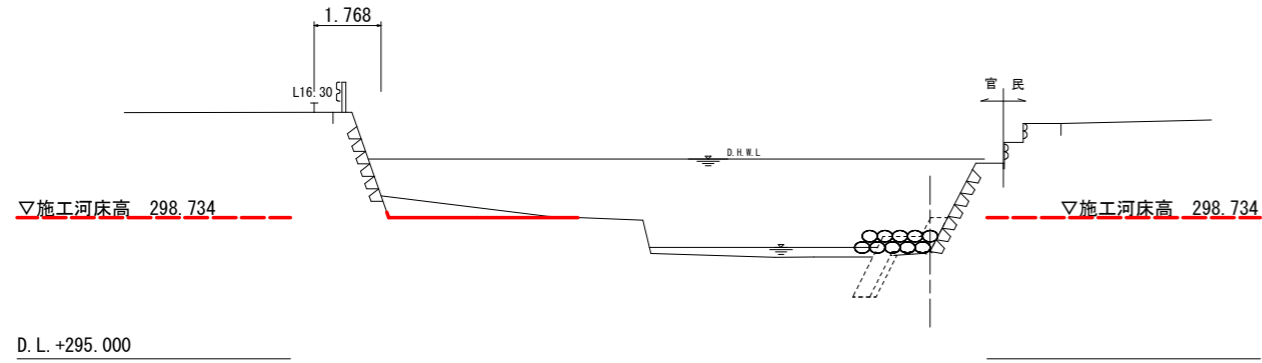
# 横断面図(1) S=1:100

NO. 0'  
GH=297.834  
FH=298.734

土工数量

名称	単位	数量
掘削(砂利)	m <sup>2</sup>	4.5

NO. 2  
GH=298.317  
FH=299.291



土工数量

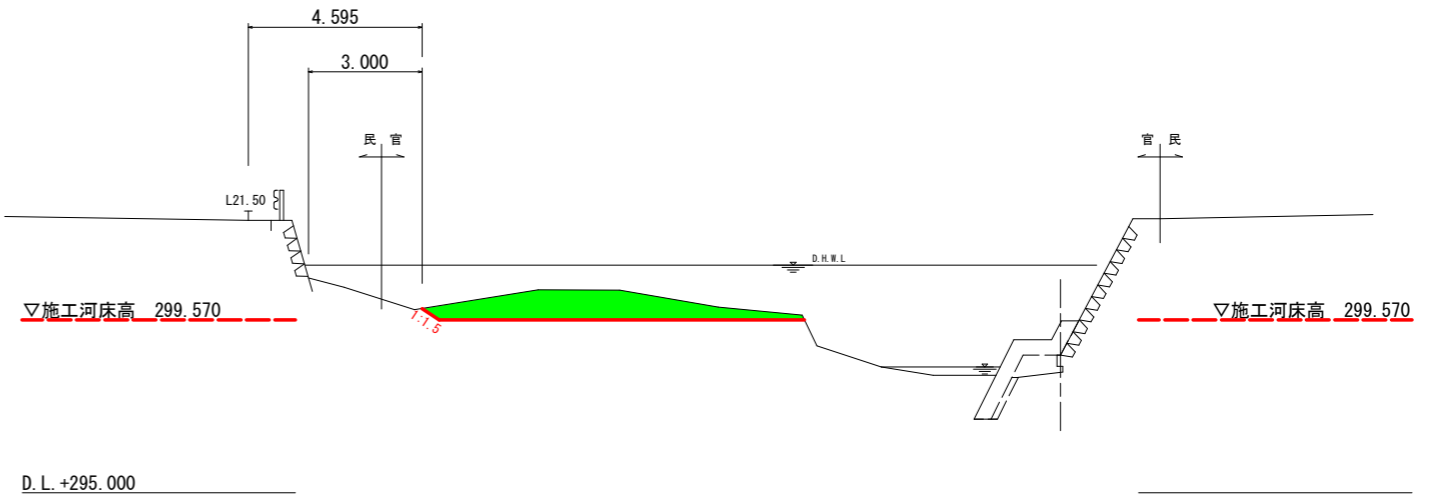
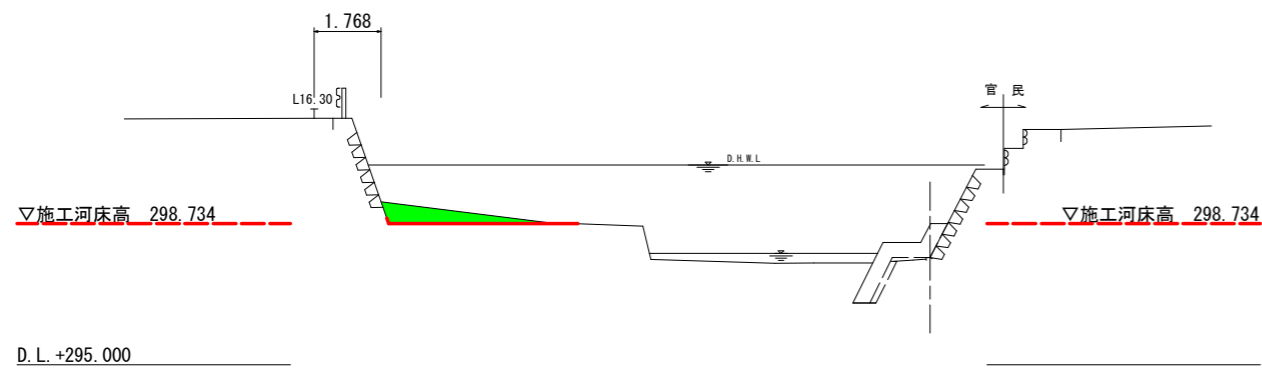
名称	単位	数量
掘削(砂利)	m <sup>2</sup>	1.3

NO. 0  
GH=297.834  
FH=298.734

土工数量

名称	単位	数量
掘削(砂利)	m <sup>2</sup>	5.4

NO. 3  
GH=298.645  
FH=299.570



土工数量

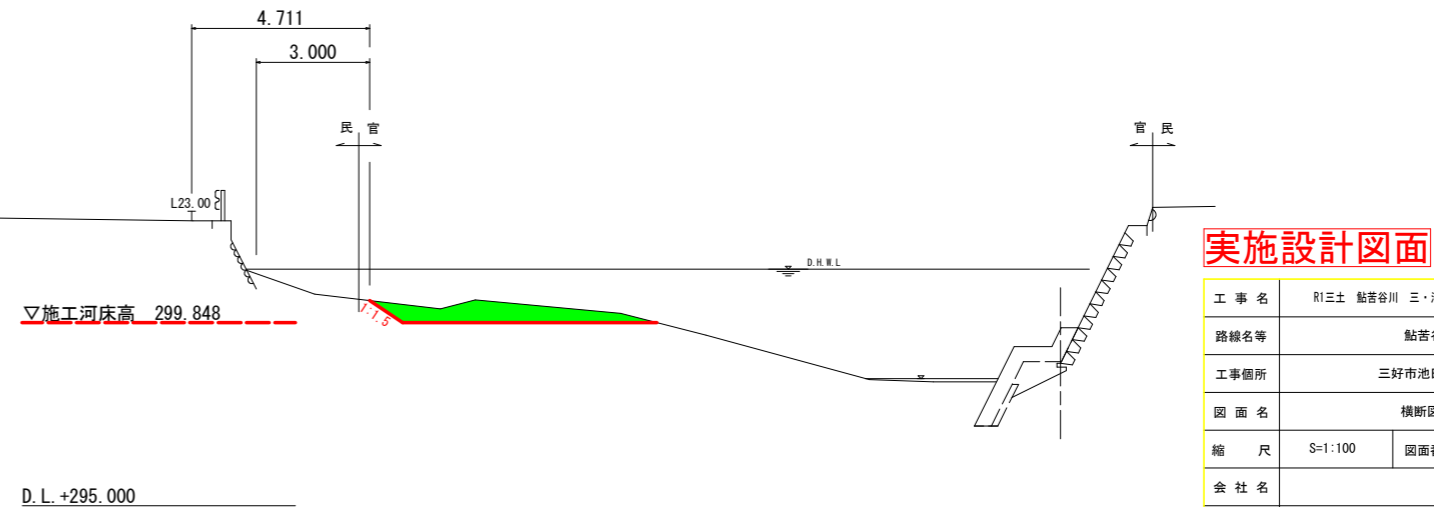
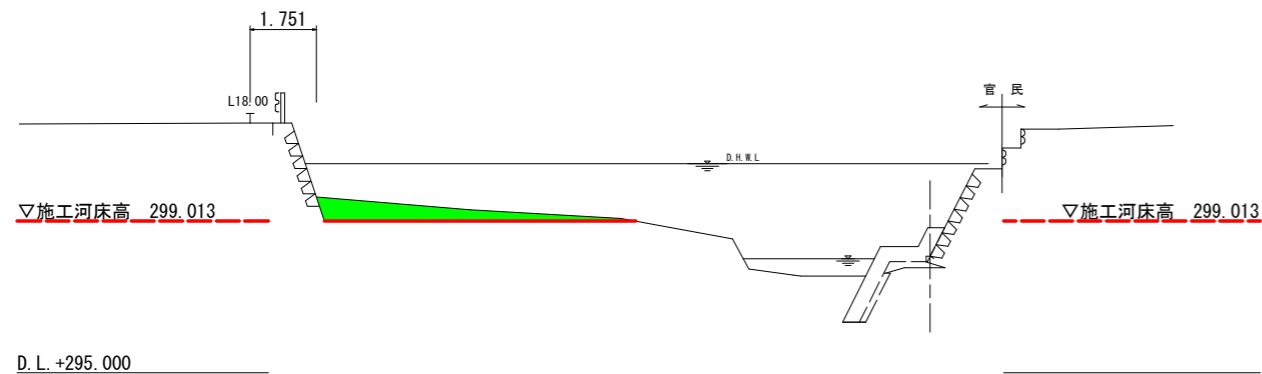
名称	単位	数量
掘削(砂利)	m <sup>2</sup>	2.6

NO. 1  
GH=298.080  
FH=299.013

土工数量

名称	単位	数量
掘削(砂利)	m <sup>2</sup>	2.8

NO. 4  
GH=298.772  
FH=299.848



## 実施設計図面

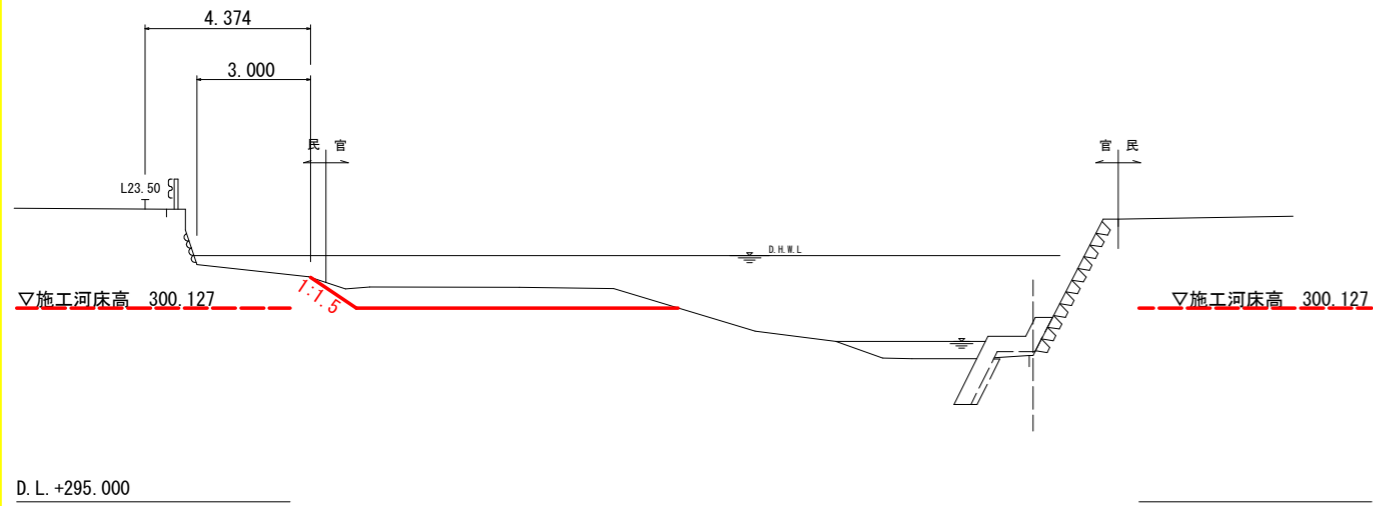
工事名	R1三土 鮎谷川 三・池田西山 河道掘削工事		
路線名等	鮎谷川		
工事箇所	三好市池田町西山		
図面名	横断面(1)		
縮尺	S=1:100	図面番号	3/7
会社名			
事業者名	徳島県西部総合県民局(三好)		

横断面(2) S=1:100

土工数量

名称	单位	数量
掘削(砂利)	m2	4.4

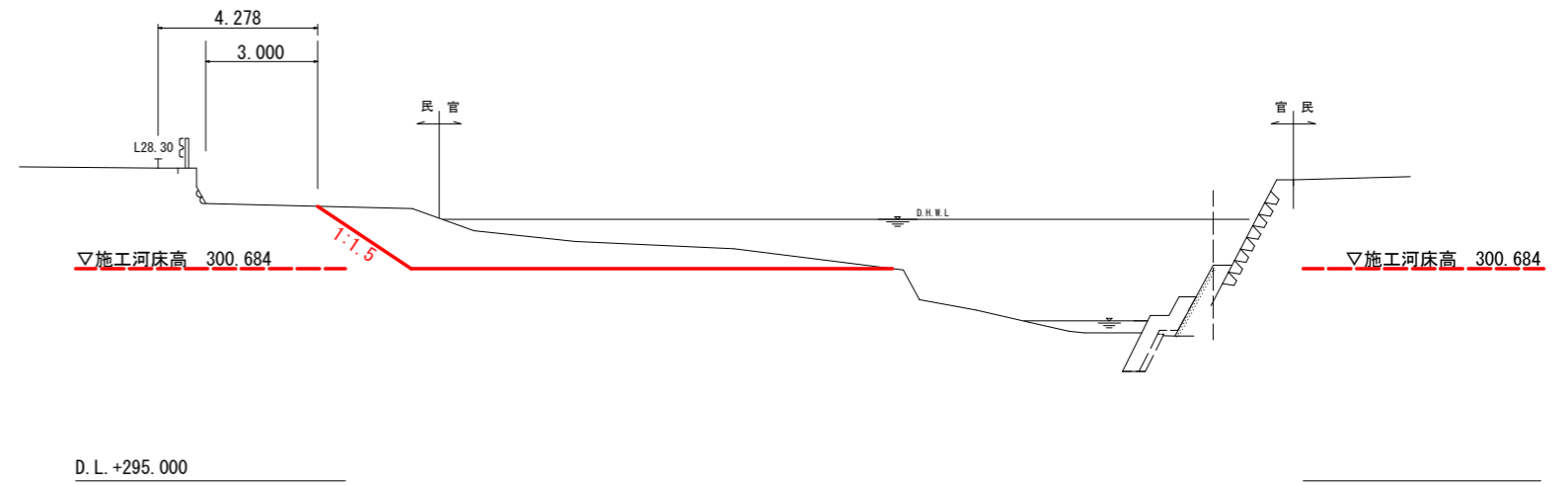
NO. 5  
GH=298.871  
FH=300.127



土工数量

名称	单位	数量
掘削(砂利)	m2	10.4

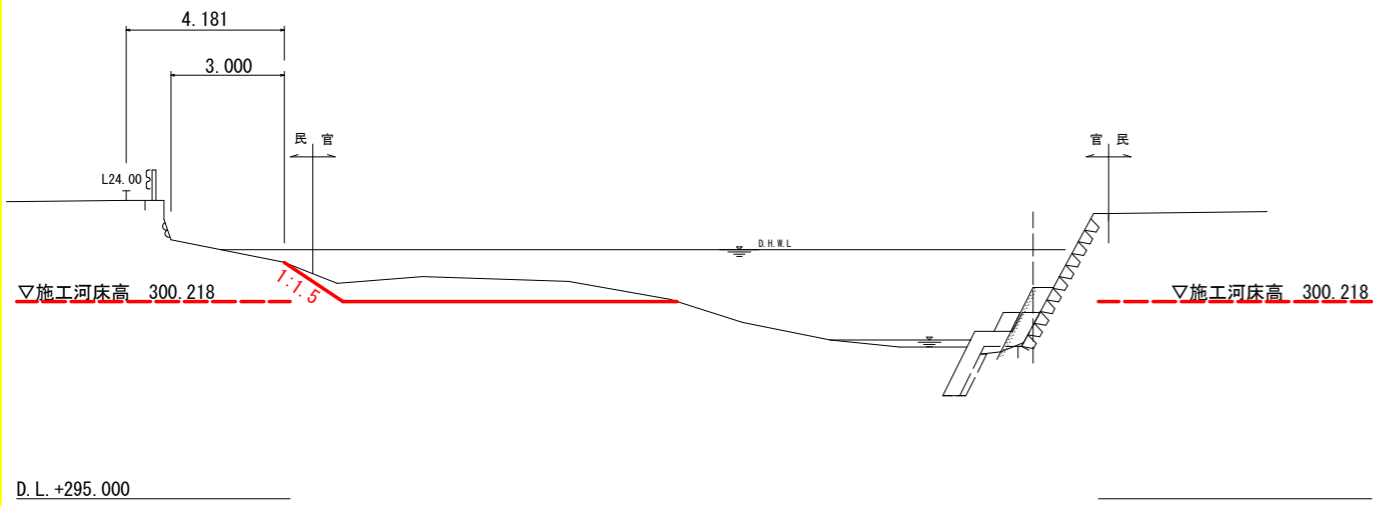
NO. 7  
GH=300.775  
FH=300.684



土工数量

名称	单位	数量
掘削(砂利)	m2	4.7

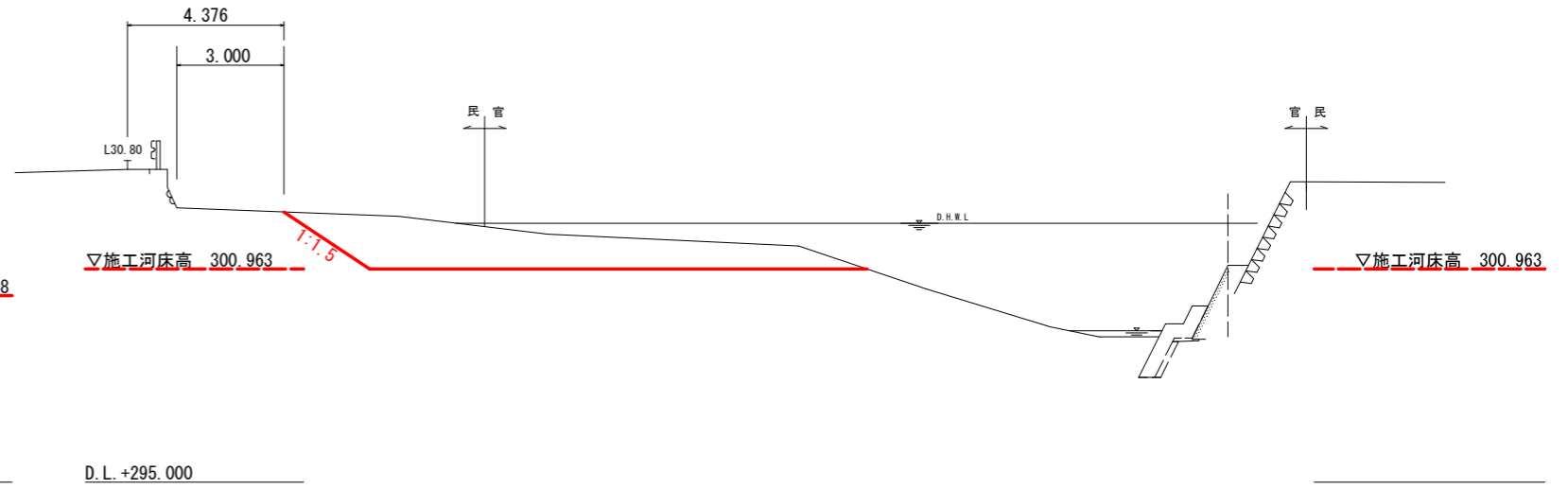
NO. 5+6.50  
GH=300.592  
FH=300.218



土工数量

名称	单位	数量
掘削(砂利)	m2	14.4

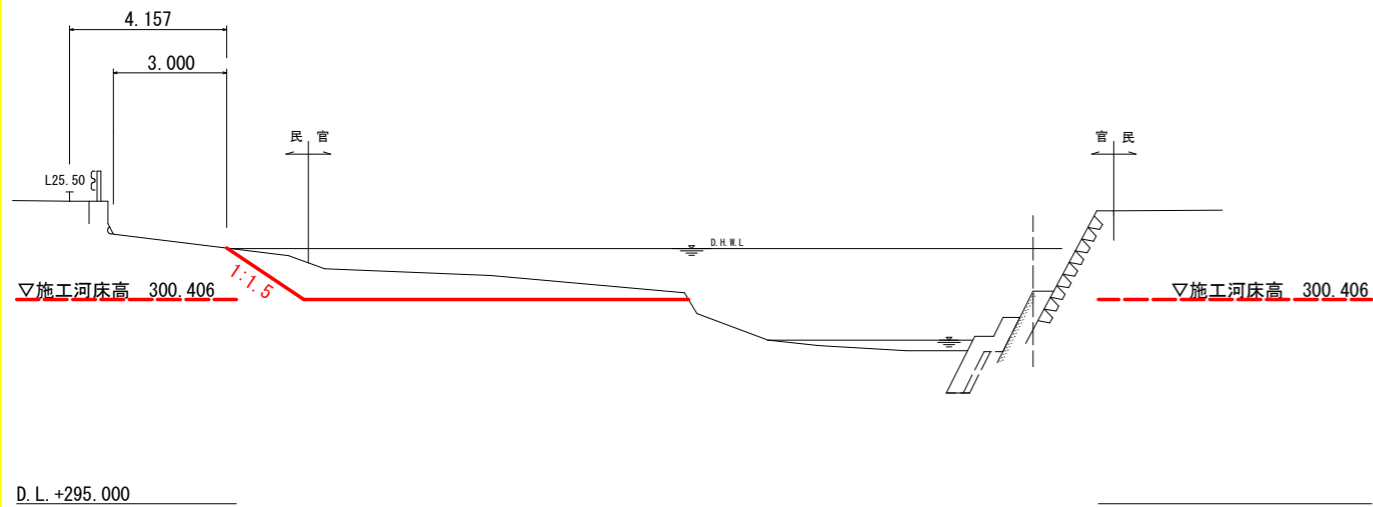
NO. 8  
GH=301.065  
FH=300.963



土工数量

名称	单位	数量
掘削(砂利)	m2	6.9

NO. 6  
GH=300.625  
FH=300.406



実施設計図面

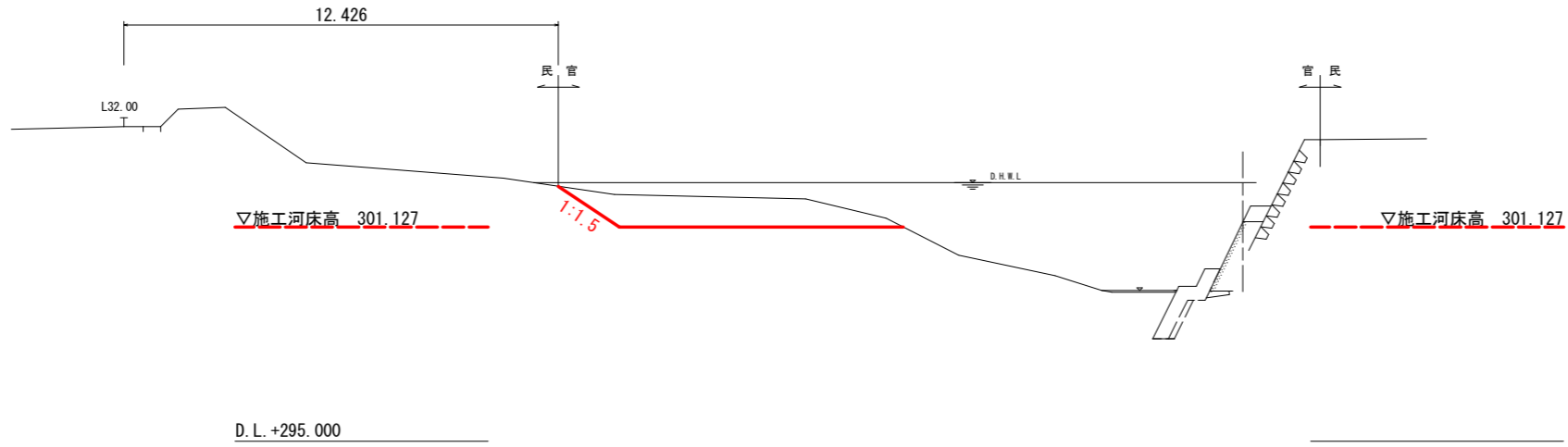
工事名	R1三土 鮎谷川 三・池田西山 河道掘削工事		
路線名等	鮎谷川		
工事箇所	三好市池田町西山		
図面名	横断面(2)		
縮尺	S=1:100	図面番号	4/7
会社名			
事業者名	徳島県西部総合県民局(三好)		

### 横断図(3) S=1:100

土工数量

名称	単位	数量
掘削(砂利)	m <sup>2</sup>	6.6

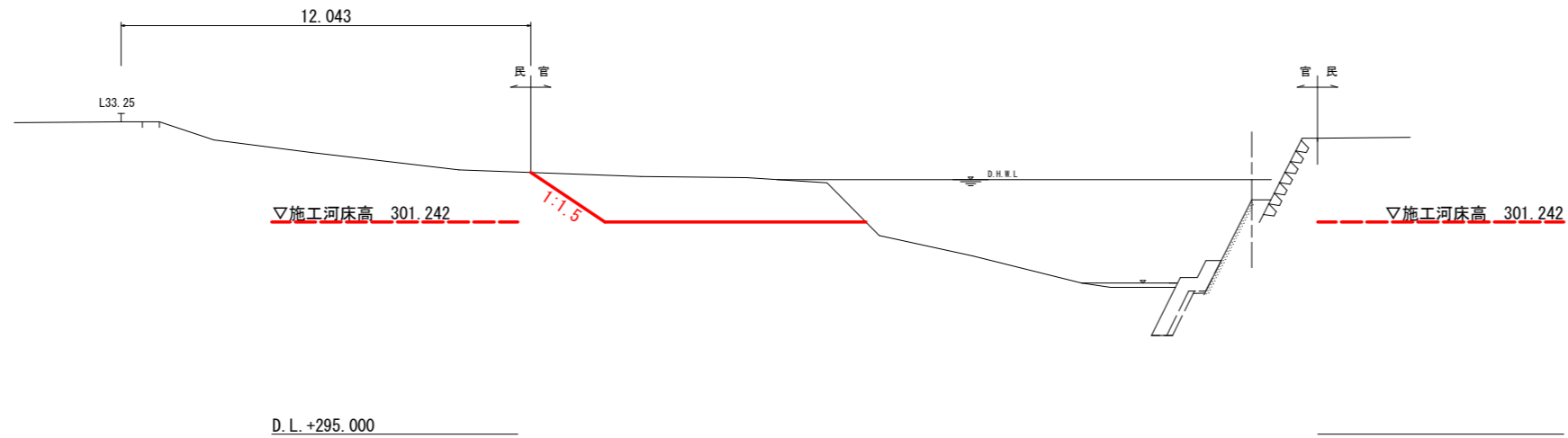
NO. 8+11.80  
GH=301.277  
FH=301.127



土工数量

名称	単位	数量
掘削(砂利)	m <sup>2</sup>	10.5

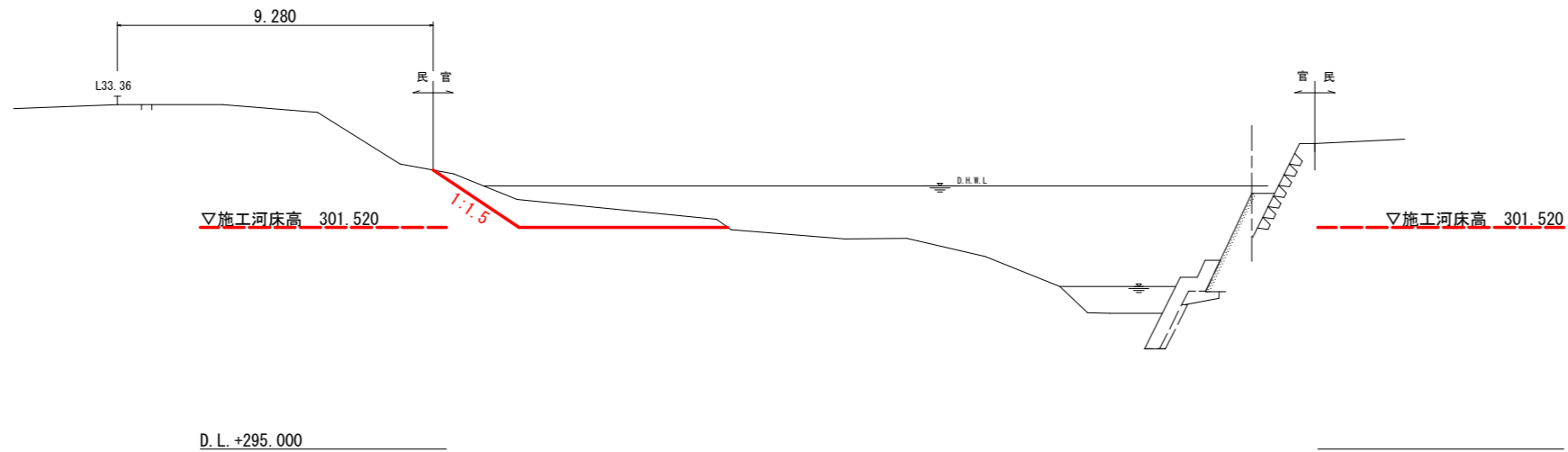
NO. 9  
GH=301.897  
FH=301.242



土工数量

名称	単位	数量
掘削(砂利)	m <sup>2</sup>	4.2

NO. 10  
GH=302.519  
FH=301.520



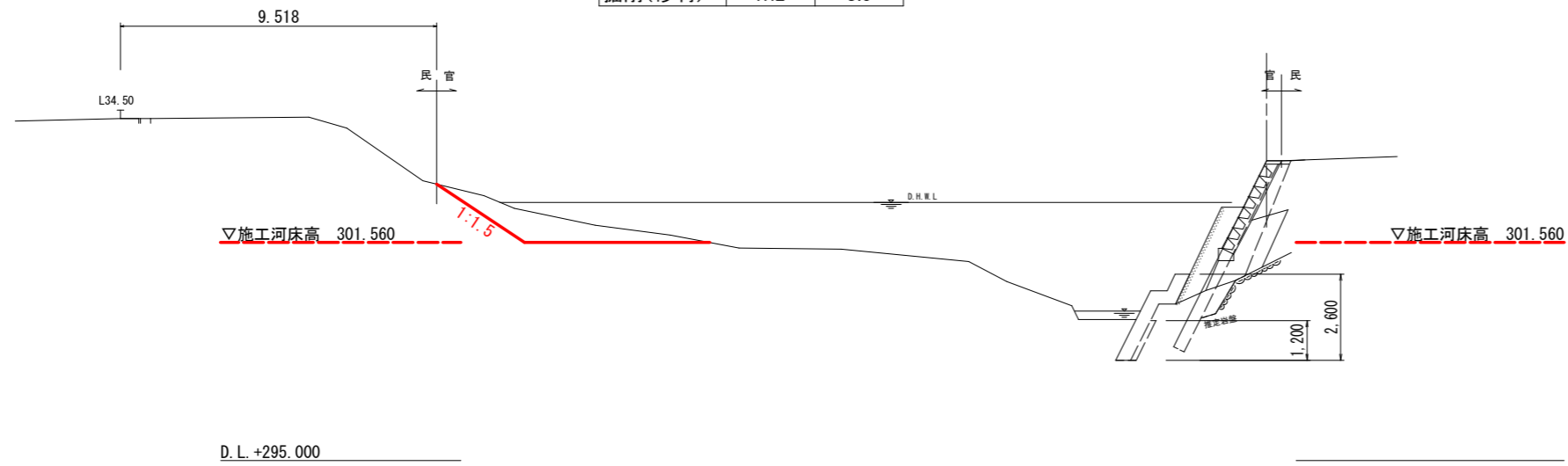
### 実施設計図面

工事名	R1三土 鮎谷川 三・池田西山 河道掘削工事		
路線名等	鮎谷川		
工事箇所	三好市池田町西山		
図面名	横断図(3)		
縮尺	S=1:100	図面番号	5/7
会社名			
事業者名	徳島県西部総合県民局(三好)		

横断図(4) S=1:100 NO. 10+2.90

土工数量		
名称	単位	数量
掘削(砂利)	m <sup>2</sup>	3.9

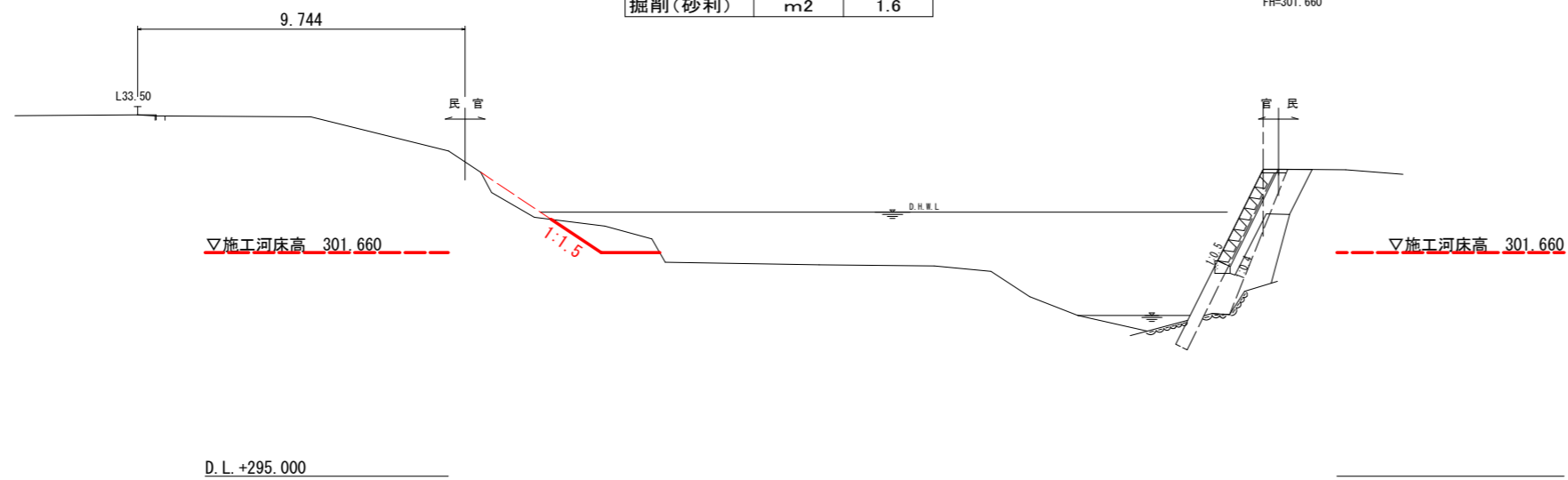
GH=304.021  
FH=301.560



土工数量		
名称	単位	数量
掘削(砂利)	m <sup>2</sup>	1.6

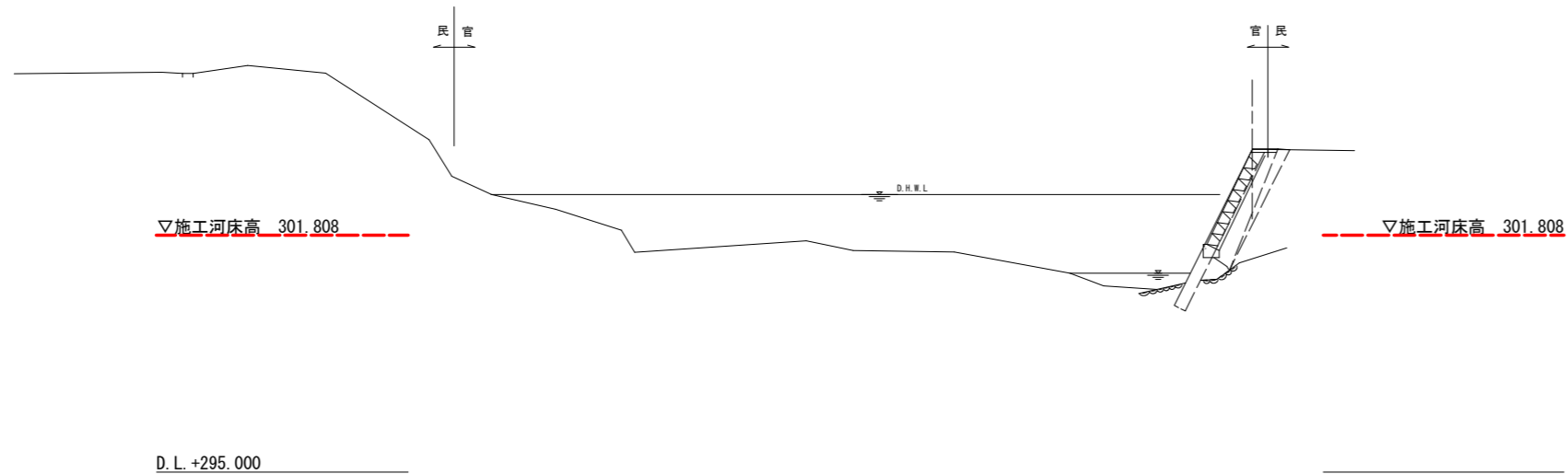
NO. 10+10.00

GH=304.142  
FH=301.660



NO. 11

GH=304.273  
FH=301.808

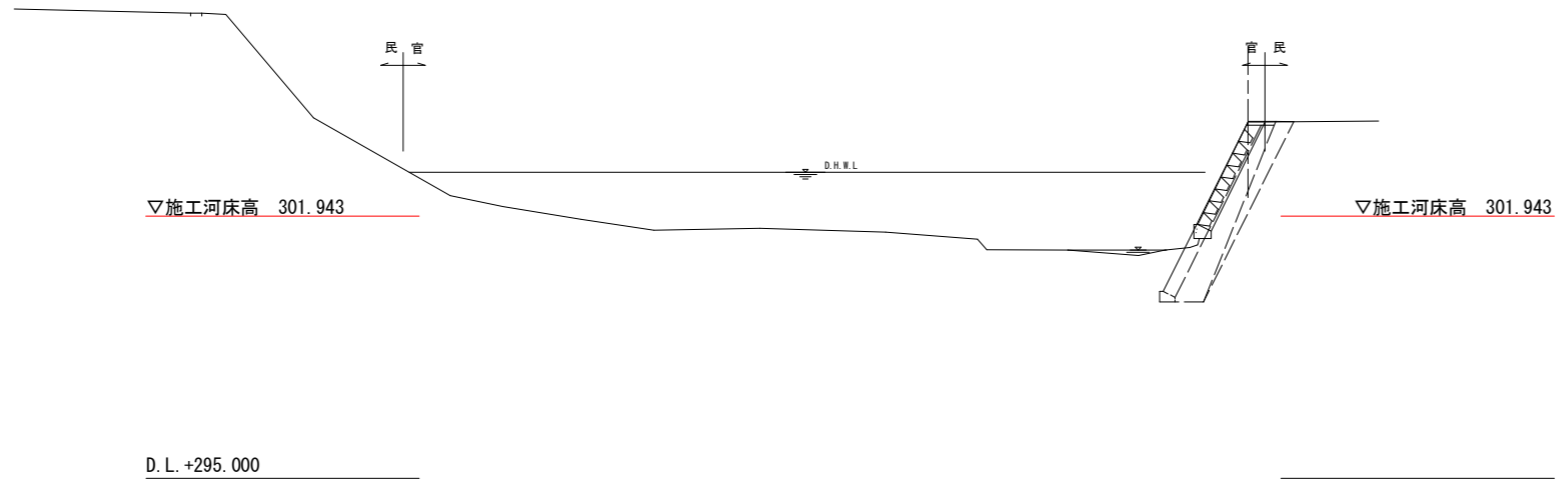


実施設計図面

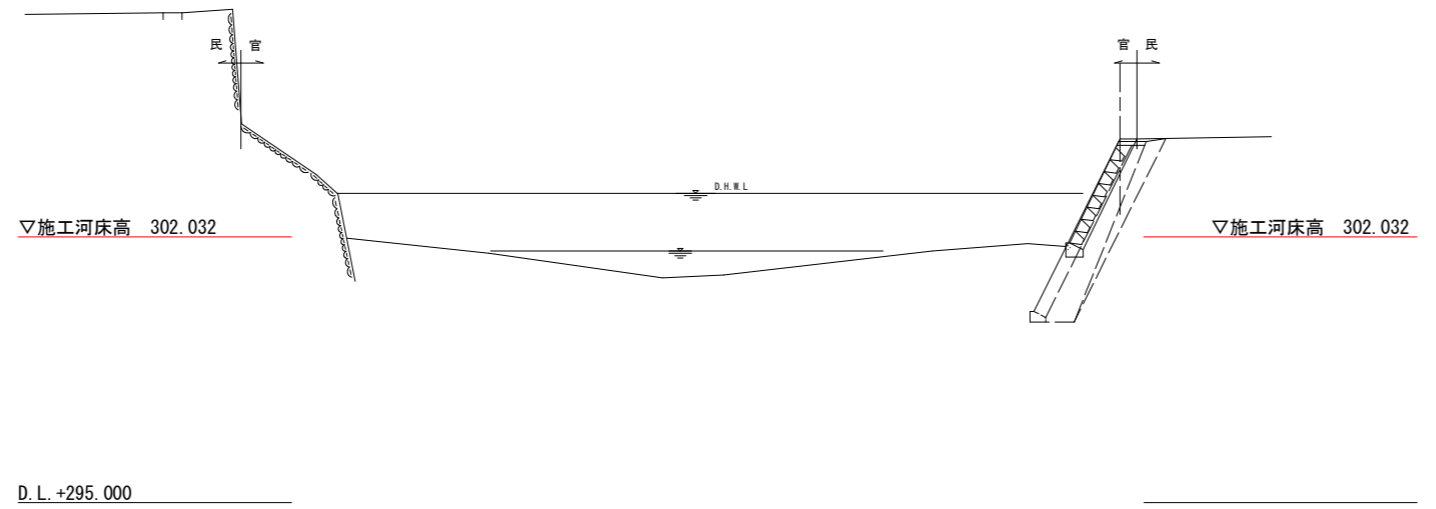
工事名	R1三土 鮎谷川 三・池田西山 河運掘削工事		
路線名等	鮎谷川		
工事箇所	三好市池田町西山		
図面名	横断図(4)		
縮尺	S=1:100	図面番号	6/7
会社名			
事業者名	徳島県西部総合県民局(三好)		

横断面(5) S=1:100

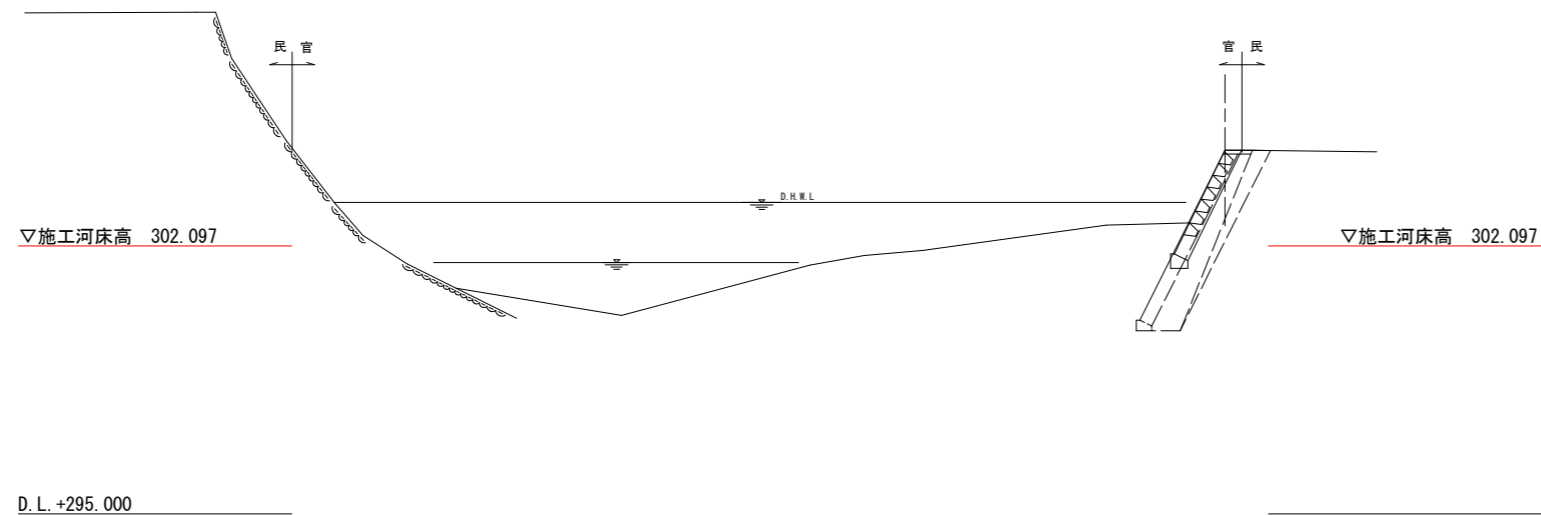
NO. 11+10.00  
GH=304.435  
FH=301.943



NO. 11+16.60  
GH=304.621  
FH=302.032



NO. 12+1.40  
GH=304.632  
FH=302.097



実施設計図面

工事名	R1三土 鮎谷川 三・池田西山 河道掘削工事		
路線名等	鮎谷川		
工事箇所	三好市池田町西山		
図面名	横断面(5)		
縮尺	S=1:100	図面番号	7/7
会社名			
事業者名	徳島県西部総合県民局(三好)		